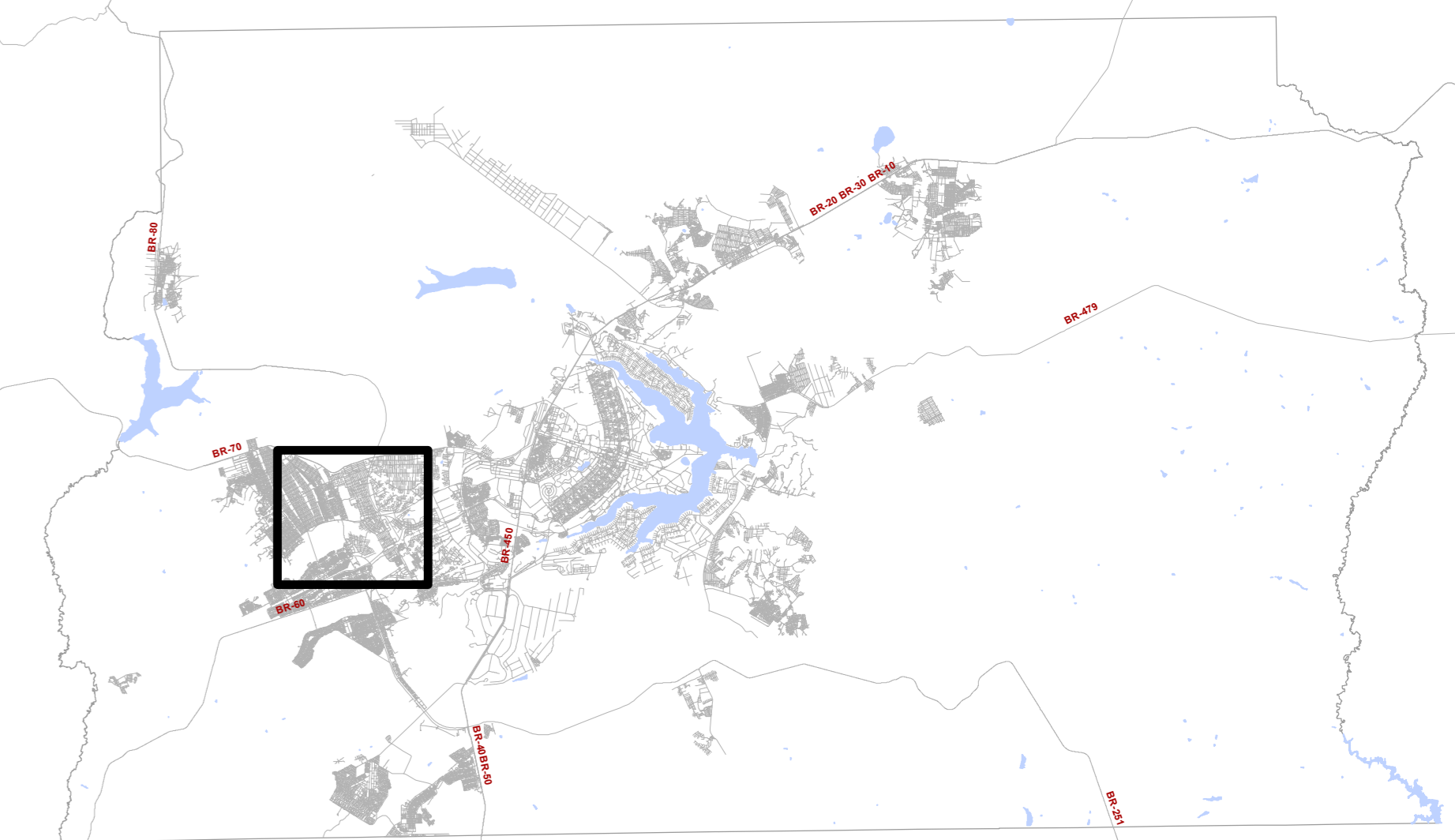


LOCALIZAÇÃO



LEGENDA

UOS

RE 2	CSInd 1	Massa d'água
RE 3	CSInd 2	RODOVIAS_DNIT_corteDF
RO 1	Inst EP	MANCHA_URBANA_SITURB
RO 2	Inst	sde.siturb.LIMITE_DF
CSIR 1 NO	PAC 1	
CSIR 1	PAC 2	
CSIR 2 NO	PAC 3	
CSIR 2	UE 1	
CSIR 3	UE 2	
CSII 1	UE 3	
CSII 2	UE 5	
CSII 3	UE 12	
CSIndR	UE 13	

LUOS Lei Complementar de Uso e Ocupação do Solo do Distrito Federal

Anexo II



Mapa 2A – Uso do Solo
Região Administrativa de Taguatinga
RA III

PARÂMETROS CARTOGRÁFICOS

Projeção Universal Transversa De Mercator - UTM
Datum Horizontal: Sirgas 2000
Meridiano Central: 45°
Fuso: 23 Sul

DADOS DE PROJETO

FONTE: SITURB
ELABORAÇÃO: SUDEC/SEDUH
DATA: 05 de Novembro de 2020



Governo do Distrito Federal - GDF

Secretaria de Estado de Desenvolvimento Urbano e Habitação - SEDUH
Subsecretaria de Desenvolvimento das Cidades - SUDEC
Coordenação de Gestão Urbana - CGEST