



PLANO DE USO E OCUPAÇÃO DO PARQUE DA CIDADE - ANEXO V - QUADRO DE ÁREAS SOB CONTRATOS DE CONCESSÃO E PERMISSÃO

CLASSIFICAÇÃO	TIPO/Nº/NOME	LOCALIZAÇÃO	EXISTENTE (E) / PROPOSTO (P)	OCUP. MÁXIMA DA EDIFICAÇÃO (m ²) (A)	OCUP. MÁX. EXTERNA / ÁREA UTILIZADA (m ²) (non aedificandi) (B)	ÁREA TOTAL OCUPADA (m ²) = A+B	DIRETRIZES PARA IMPLANTAÇÃO
ECA	ECA 1 - RESTAURANTE	PRÓX. AO ESTAC. 3	P	500,00	750,00	1.250,00	Ver inciso I do art. 28 deste decreto.
ECA	ECA 2 - RESTAURANTE GIBÃO	PRÓX. AO ESTAC. 4	E	500,00	750,00	1.250,00	Ver inciso I do art. 28 deste decreto.
ECA	ECA 3 - RESTAURANTE ALPINUS	PRÓX. AO ESTAC. 5	E	500,00	750,00	1.250,00	
ECA	ECA 4 - RESTAURANTE	PRÓX. AO ESTAC. 6	P	500,00	750,00	1.250,00	
ECA	ECA 5 - LANCHONETE MENINOS E MENINAS	PRÓX. AO ESTAC. 6	E	200,00	350,00	550,00	
ECA	ECA 6 - LANCHONETE PONTO DO SUOR	PRÓX. AO ESTAC. 7	E	200,00	350,00	550,00	Ver inciso II do art. 28 deste decreto.
ECA	ECA 7 - RESTAURANTE PIRRAÇA	PRÓX. AO ESTAC. 9	E	500,00	750,00	1.250,00	
ECA	ECA 8 - LANCHONETE PRAÇA DAS FONTES	PRÓX. AO ESTAC. 9	P	490,00	-	490,00	Área total estimada para a lanchonete, conforme projeto a ser elaborado, de acordo com a proposta original do arq. Burle Marx. Ver art. 14.
ECA	ECA 9 - RESTAURANTE PRAÇA DAS FONTES	PRÓX. AO ESTAC. 9	P	2.400,00	-	2.400,00	Área total estimada para o restaurante, conforme projeto a ser elaborado, de acordo com a proposta original do arq. Burle Marx. Ver art. 14.
ECA	ECA 10 - RESTAURANTE BAR BARULHO	ATRÁS DO CARRERA KART	E	500,00	750,00	1.250,00	Ver inciso I do art. 28 deste decreto.



PLANO DE USO E OCUPAÇÃO DO PARQUE DA CIDADE - ANEXO V - QUADRO DE ÁREAS SOB CONTRATOS DE CONCESSÃO E PERMISSÃO

CLASSIFICAÇÃO	TIPO/Nº/NOME	LOCALIZAÇÃO	EXISTENTE (E) / PROPOSTO (P)	OCUP. MÁXIMA DA EDIFICAÇÃO (m ²) (A)	OCUP. MÁX. EXTERNA / ÁREA UTILIZADA (m ²) (non aedificandi) (B)	ÁREA TOTAL OCUPADA (m ²) = A+B	DIRETRIZES PARA IMPLANTAÇÃO
ECA	ECA 11 - LANCHONETE PONTO DO ATLETA	PRÓX. AO ESTAC. 13	E	200,00	350,00	550,00	Ver inciso II do art. 28 deste decreto.
EE	EE 47 - CARRERA KART + ECA V2	PRÓX. AO ESTAC. 11	E	810,71	20.410,03	21.220,74	Ver art. 30. (A) Área das construções existentes - administração e serviços de apoio. (B) Áreas pavimentadas com pistas de Kart. Computada no (A) os 200m ² do ECA V2.
EE	EE 57 - SKATE PARK + ECA V3	PRÓX. AO ESTAC.4	P	200,00	34.800,00	35.000,00	Estimativa de área. Projeto a ser elaborado e submetido à Comissão Permanente. Ver art. 27. Computada no (A) os 200m ² do ECA V3.
EE	EE 58 - CENTRO HÍPICO + ECA V4	PRÓX. AO ESTAC. 4	E	1.833,30	15.012,22	16.845,52	Ver art. 30. (A) Área de construções existentes - administração e serviços de apoio. (B) Áreas pavimentadas para as atividades de hipismo. Computada no (A) os 200m ² do ECA V4.
ER	ER 1 - PARQUE NICOLÂNDIA + ECA V5	PRÓX. AO ESTAC.13	E	485,00	17.160,52	17.445,52	Ver art. 30 deste decreto. (A) Área de construção existente - administração. (B) Áreas pavimentadas dos equipamentos de diversões do Parque Nicolândia. Computada no (A) os 200m ² do ECA V5



PLANO DE USO E OCUPAÇÃO DO PARQUE DA CIDADE - ANEXO V - QUADRO DE ÁREAS SOB CONTRATOS DE CONCESSÃO E PERMISSÃO

CLASSIFICAÇÃO	TIPO/Nº/NOME	LOCALIZAÇÃO	EXISTENTE (E) / PROPOSTO (P)	OCUP. MÁXIMA DA EDIFICAÇÃO (m ²) (A)	OCUP. MÁX. EXTERNA / ÁREA UTILIZADA (m ²) (non aedificandi) (B)	ÁREA TOTAL OCUPADA (m ²) = A+B	DIRETRIZES PARA IMPLANTAÇÃO
ER	ER2 - PARQUE ANA LÍDIA + ECA V6	PRÓX. AO ESTAC. 12	E	302,43	20.283,43	20.595,43	(A) área das construções existentes, incluída a área da lanchonete (ECA V6) e sanitários e vestiários. (B) Área pavimentada com brinquedos e equipamentos de diversões do Parque
ER	ER 9 - COMPLEXO AQUÁTICO + ECA V7	PRÓX. AO ESTAC. 7	E*	872,51	28.407,04	29.279,55	Ver art. 13. (A) Área de construções existentes *desativadas - administração e vestiários. (B) Área pavimentada (antiga piscina de ondas). Computada no (A) os 200m ² do ECA V7
ER	ER 13 - ÁREA DO PESQUE-PAGUE + ECA V9	ENTRE ESTAC. 2 E 10	E*	1.400,00	24.000,00	25.400,00	* Lago existente, no entanto a atividade de pesque-pague está desativada. A área total mencionada corresponde à área cercada, anteriormente utilizada para exploração da atividade (contrato vencido). Computada no (A) os 500m ² do ECA V9
LRS	LRS 1 - BANCA DE JORNAIS E REVISTAS	PRÓX. AO ESTAC. 10	E	41,00	-	41,00	Em reforma ou substituição, atender à Lei nº 324/1992 e Decreto 16.071/1994; e ver inciso III do Art. 27 deste decreto.
LRS	LRS 2 - BANCA DE JORNAIS E REVISTAS	PRÓX. AO ESTAC. 12	P	30,00	-	30,00	Lei nº 324/1992 e Decreto nº 16.071/1994; e ver inciso III do Art. 27 deste decreto.



PLANO DE USO E OCUPAÇÃO DO PARQUE DA CIDADE - ANEXO V - QUADRO DE ÁREAS SOB CONTRATOS DE CONCESSÃO E PERMISSÃO

CLASSIFICAÇÃO	TIPO/Nº/NOME	LOCALIZAÇÃO	EXISTENTE (E) / PROPOSTO (P)	OCUP. MÁXIMA DA EDIFICAÇÃO (m ²) (A)	OCUP. MÁX. EXTERNA / ÁREA UTILIZADA (m ²) (non aedificandi) (B)	ÁREA TOTAL OCUPADA (m ²) = A+B	DIRETRIZES PARA IMPLANTAÇÃO
LRS	LRS 3 - BANCA DE JORNAIS E REVISTAS	PRÓX. AO ESTAC. 5	P	30,00	-	30,00	
LRS	LRS 4 - BANCA DE JORNAIS E REVISTAS	PRÓX. AO ESTAC. 8	E	30,00	-	30,00	
PRM	PRM 1 - PRAÇA PARA MASSAGEM	PRÓX. AO ESTAC. 13	P		-	200,00	Ver inciso VIII do Art. 37 e o Art. 29 deste decreto.
PRM	PRM 2- PRAÇA PARA MASSAGEM	ENTRE OS ESTAC. 6 E 7	P		-	200,00	Ver inciso VIII do Art. 37 e o Art. 29 deste decreto.
PRM	PRM 3 - PRAÇA PARA MASSAGEM	PRÓX. AO ESTAC. 10	P		-	200,00	Ver inciso VIII do Art. 37 e o Art. 29 deste decreto.
PE	PE 1 - PAVILHÃO DE EXPOSIÇÕES + ECA V10	ENTRE ESTAC 1 E 2	E	51.930,25	3.002,46	54.932,71	(A) área de construção existente. (B)Área pavimentada com estacionamentos. Computada no (A) os 500m ² do ECA V10
QA	QA 1 A 16 - QUIOSQUES DE ALIMENTAÇÃO	AGRUPADOS DOIS A DOIS PRÓX. ÀS ESTAÇÕES - VER ANEXO III	P	240,00	-	240,00	16*15,00m ² = 240,00m ² . Ver Art. 27; incisos III e IV, Art. 28; e §4º, Art. 37 deste decreto.



PLANO DE USO E OCUPAÇÃO DO PARQUE DA CIDADE - ANEXO V - QUADRO DE ÁREAS SOB CONTRATOS DE CONCESSÃO E PERMISSÃO





PLANO DE USO E OCUPAÇÃO DO PARQUE DA CIDADE - ANEXO V - QUADRO DE ÁREAS SOB CONTRATOS DE CONCESSÃO E PERMISSÃO





PLANO DE USO E OCUPAÇÃO DO PARQUE DA CIDADE - ANEXO V - QUADRO DE ÁREAS SOB CONTRATOS DE CONCESSÃO E PERMISSÃO








PLANO DE USO E OCUPAÇÃO DO PARQUE DA CIDADE - ANEXO V - QUADRO DE ÁREAS SOB CONTRATOS DE CONCESSÃO E PERMISSÃO


































































PLANO DE USO E OCUPAÇÃO DO PARQUE DA CIDADE - ANEXO V - QUADRO DE ÁREAS SOB CONTRATOS DE CONCESSÃO E PERMISSÃO





PLANO DE USO E OCUPAÇÃO DO PARQUE DA CIDADE - ANEXO V - QUADRO DE ÁREAS SOB CONTRATOS DE CONCESSÃO E PERMISSÃO





PLANO DE USO E OCUPAÇÃO DO PARQUE DA CIDADE - ANEXO V - QUADRO DE ÁREAS SOB CONTRATOS DE CONCESSÃO E PERMISSÃO





PLANO DE USO E OCUPAÇÃO DO PARQUE DA CIDADE - ANEXO V - QUADRO DE ÁREAS SOB CONTRATOS DE CONCESSÃO E PERMISSÃO

